

Quelle: Auszug aus den Geobasisdaten des Landesamtes für Geoinformation und Landesvermessung Niedersachsen.

© 2018














Maßstab: 1:12.500








Datum: 29.10.2018

Legende

Straßenlärm Ln





Pegel

	51 - 55 db(A)
	56-60 db(A)
	61-65 db(A)
	66-70 db(A)
	>70 db(A)
	51 - 55 dB(A)
	56 - 60 dB(A)
	61 - 65 dB(A)
	66 - 70 dB(A)
	>70
	56 - 60 dB(A)

	61 - 65 dB(A)
	66 - 70 dB(A)
	71 - 75 dB(A)
	>75 dB(A)
	Ballungsräume
	Lärmschutzbauwerke
	NDS Gemeinden

Straßen

Gattung

	Autobahn
	Bundesstraße
	Landstraße
	Sonstige